

K VI
1930

K VI
1930

KARTA
över

Stadsägan 1209 B

avstyckad från

stadsägoområdet 1209

(1/2 mtl. Knutby n:r 1 litt. B) inom

Norrtälje stads område

upprättad den 11 nov. 1929

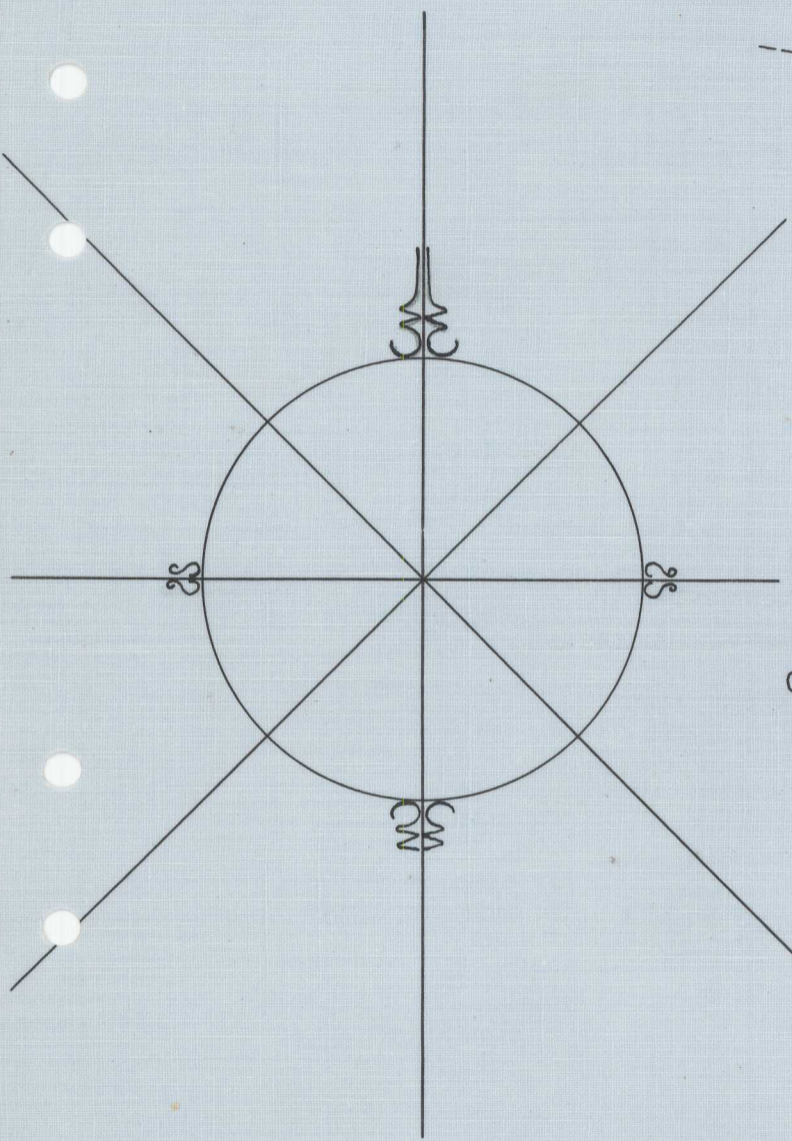
0188

Arkiv n:r A70

[Handwritten signature]

Stadsingeniör *Reg. bet. N:r 1209 B.*

1/2 mtl. Knutby n:r 1 litt. B. (1209)
33.00



Stadsägan 1209 A

Stadsägan 1209 B
2621.- kvm.

Stadsägan 1209 C

81.85

91.30

32.00


Väg

BETECKNINGAR

— 0.00 — Gräns för avstyckat område med mått

o Gränsmärken (nedslagna järnrör)

SKALA 1:500



*§ 98. År 1930 den 18 maj hos Maggi-
skriften i Norrtälje blev den avstyckning som
denna karta avser till framtida efteråtelse fast-
ställd, bebyggas Pa. Maggi skriftens vägnar!
M. M. H. H. H.*



PS01



2504331

Aktnr

0188-A70

Dnr

HANDLINGAR

angående avstyckning från

stadsägan nr 896 + 900 + 1130
+ 1209 + 1213 + 1214.

i

NORRTÄLJE STAD

upprättade år 1929

av

Karl Johansson

Förärringsman för avstyckning.

g antecknad

Akten består av 3 skrivna sidor jämte 1 karta

Reg. bet. Nr 1209 B

Tälje 3:171

0188-

Bl. 440 — STATENS REPRODUKTIONSANSTALT 251841 — 4 000.

Arkiv n:r A70



STADSINGENIÖREN

Protokol 1, hållet vid sammanträde för avstyckning av stadsägan 1209 B från stadsägoområdet 1209 inom 1/2 mtl. Knutby n:r 1 litt. B, Norrtälje den 11 november 1929.

§ 1.

Förrättningen verkställdes på grund av skriftlig anhållan från lantbrukaren Viktor Karlsson.

§ 2.

Någon jävsanmärkning mot förrättningsmannen framställdes ej efter på därom gjord förfrågan.

§ 3.

Följande personer voro anmälda såsom sakägare: Änkefru Emelia Jansson, Lantbrukaren Viktor Karlsson och Norrtälje stads Drätselkammare.

§ 4.

Kallelse till förrättningen hade utgått den 2 november 1929 till samtliga sakägare, och hade desamma, med sina namnunderskrifter, vederbörligen bevittnade, erkänt sig härigenom blivit bevisligen underrättade.

§ 5.

Till förrättningen hade infunnit sig följande under § 3 här ovan antecknade sakägare: Lantbrukaren Viktor Karlsson.

§ 6.

Följande kartor och handlingar hava kommit till användning: Karta över övriga egornäill Öster och Wester Knutby uti Stockholms län; Frötuna och Länna Skeppslag och Frötuna socken, upprättad år 1841 av C. J. Pilo. Laga skifte förrättat år 1848 av B. E. R. Berlien.

§ 7.

Stadsägan utvisades till sitt läge på marken, och gränserna för nytt avstyckat område godkändes.

Efter uppmätning av de nya gränserna avgav förrättningsmannen följande utlåtande.

§ 8.

U t l å t a n d e

Samtliga gränsmärken utgöras av nedslagna järnrör.

Stadsägan 1209 B.

gräns i norr mot stadsägområdet 1209	33,00 mtr.
-*- i öster mot stadsägan 1209 C	91,30 -*-
-*- i söder -*- väg	32,00 -*-
-*- i väster mot stadsägan 1209 A	81,85 -*-

Stadsägan bildas av:

mark av stadsägområdet 1209 inom 1/2 mtl. Knutby

n:r 1 litt. B 2621:- kvm.


Stadsägans hela areal utgör 2621:- kvm.

§ 9.

Härefter förklarade förrättningsmannen förrättningen avslutad med tillkännagivande att sakägare, som vill fullfölja talan mot förrättningen, har att vid talans förlust inom tjugo dagar från denna dag räknat till Magistraten i Norrtälje ingiva sina besvär eller på eget äventyr insända dem på post så tidigt att de före sagda tids utgång komma Magistraten tillhanda.

Norrtälje den 11 november 1929

Å tjänstens vägar:



Förrättningsman.